

Travaux d'aménagement à 2x3 voies sur l'A61 : conditions de circulation du 20 février au 3 mars 2023

Dans le cadre de l'aménagement à 2x3 voies de l'A61, les équipes de VINCI Autoroutes vont procéder, ces prochains jours, à des travaux sur les échangeurs de Villefranche-de-Lauragais (n°20) et de Lézignan (n°25). Afin de limiter la gêne à la circulation, ces opérations vont être réalisées exclusivement de nuit, entre 21h et 7h le lendemain, selon le calendrier défini ci-dessous. Des fermetures ponctuelles des deux échangeurs sont nécessaires pour assurer la sécurité des intervenants comme des automobilistes. Des itinéraires de déviation, fléchés à l'aide de panneaux jaunes, seront mis en place pour guider les conducteurs et leur permettre d'atteindre leur destination via le réseau local.



Un dispositif renforcé pour informer les conducteurs durant le chantier

Etant donné l'ampleur du chantier entrepris et son impact sur les conditions de circulation, VINCI Autoroutes a déployé un dispositif d'informations enrichi pour accompagner les conducteurs et leur permettre d'obtenir, simplement et en temps réel, des éléments sur les conditions de circulation liées aux opérations. Dans ce cadre, le service gratuit www.mon-bulletin-circulation.vinci-autoroutes.com a été déployé par VINCI Autoroutes. En s'y abonnant, chacun peut recevoir, le vendredi, le détail des conditions de circulation sur l'A61 pour la semaine à venir.

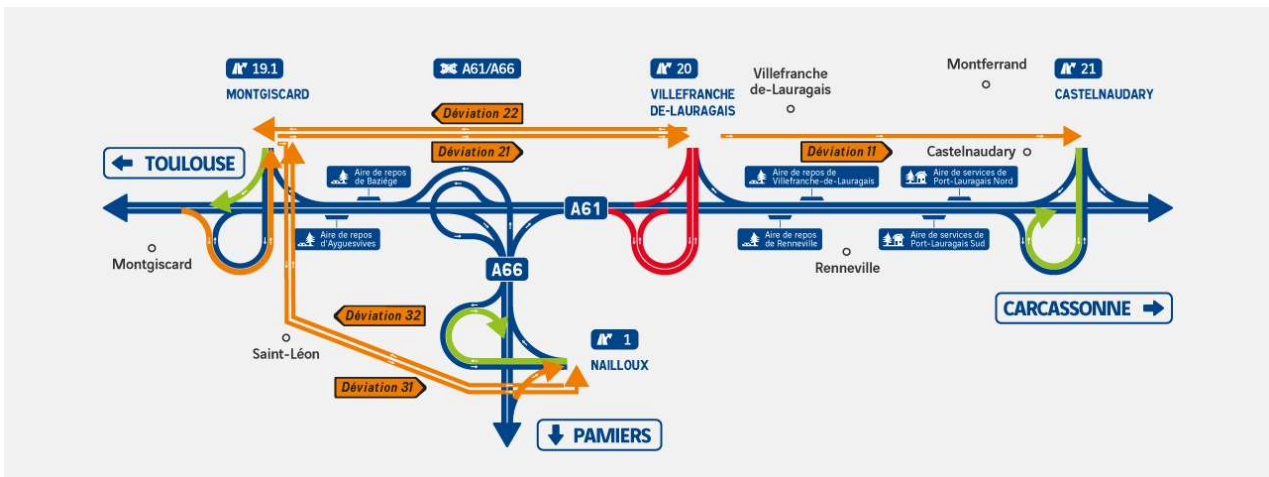
« Mon Bulletin Circulation » s'ajoute au dispositif d'information mis à la disposition des clients : Radio VINCI Autoroutes (107.7), le 3605 - service client 24h/24 et 7j/7 (service gratuit + prix d'appel), l'application gratuite Ulys pour smartphone, le site Internet dédié au projet de l'élargissement a61-elargissement.vinci-autoroutes.com le site www.vinci-autoroutes.com ainsi que les comptes Twitter [@A61Trafic](https://twitter.com/A61Trafic), [@A9trafic](https://twitter.com/A9trafic) et [@ToulousePeriph](https://twitter.com/ToulousePeriph).



Les itinéraires de déviation activés du lundi 20 février au vendredi 3 mars prochains dans le secteur de Villefranche-de-Lauragais (Haute-Garonne)

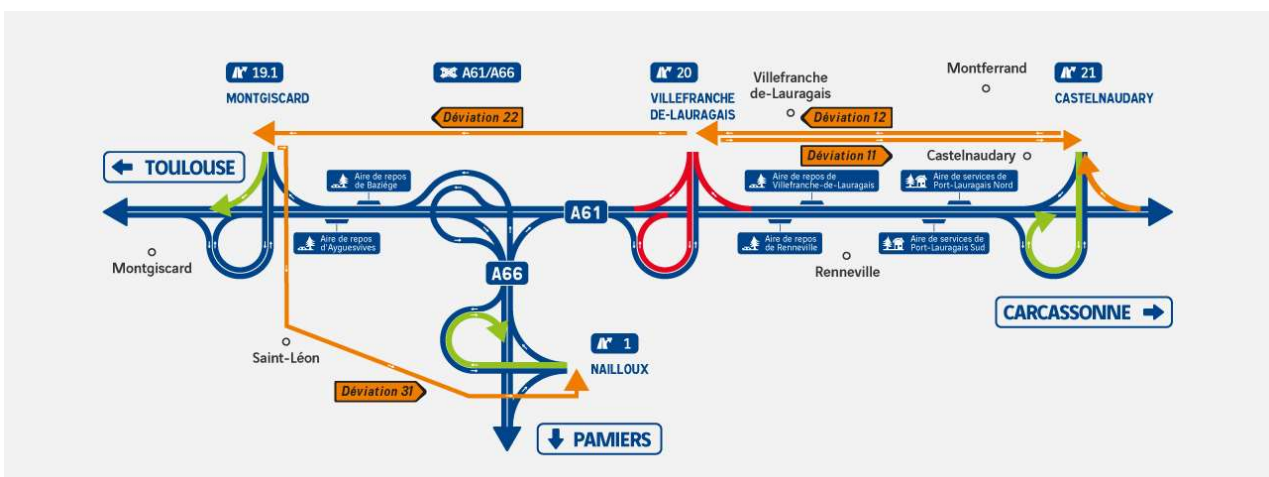
Au cours des nuits du lundi 20, mardi 21 et mercredi 22 février prochains, les entrées de l'échangeur de Villefranche-de-Lauragais (n°20) et la sortie en direction de Narbonne seront fermées, **entre 21h et 7h le lendemain**. En conséquence :

- les conducteurs en provenance de Toulouse devront sortir à l'échangeur de Montgiscard (n°19.1). En provenance de Pamiers, ils devront utiliser la sortie Nailloux (n°1) sur l'A66 ;
- les automobilistes pourront rejoindre l'A61 via l'échangeur de Castelnaudary (n°21) en direction de Carcassonne, l'échangeur de Montgiscard (n°19.1) en direction de Toulouse ou l'échangeur de Nailloux (n°1) en direction de Pamiers.



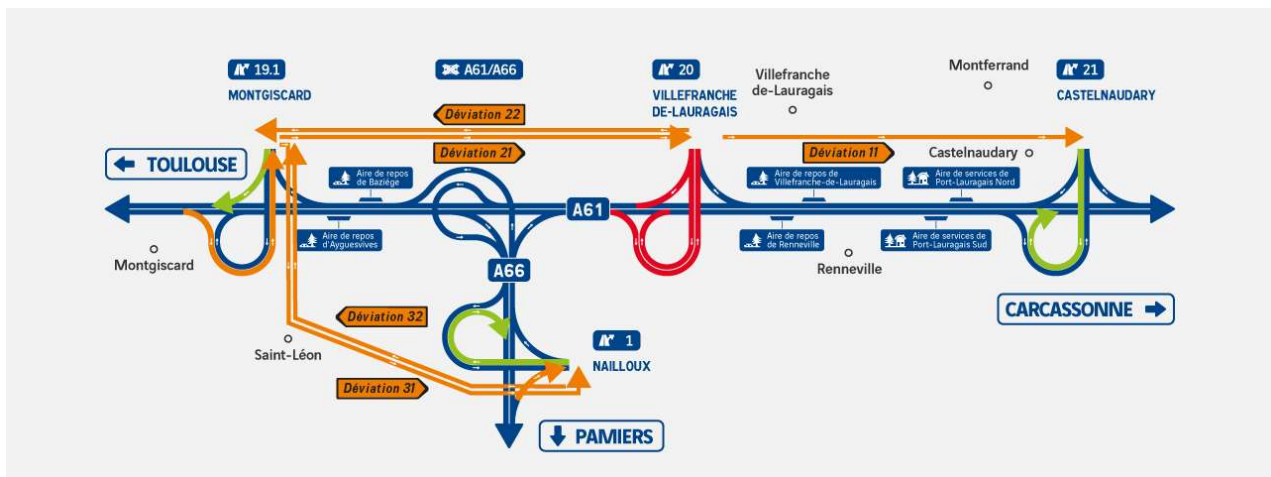
Au cours de la nuit du jeudi 23 février prochain, les entrées de l'échangeur de Villefranche-de-Lauragais (n°20) et la sortie en direction de Toulouse seront fermées, **entre 21h et 7h le lendemain**. En conséquence :

- les conducteurs en provenance de Narbonne devront sortir à l'échangeur de Castelnaudary (n°21) ;
- les automobilistes pourront rejoindre l'A61 via l'échangeur de Castelnaudary (n°21) en direction de Carcassonne, l'échangeur de Montgiscard (n°19.1) en direction de Toulouse ou l'échangeur de Nailloux (n°1) en direction de Pamiers.



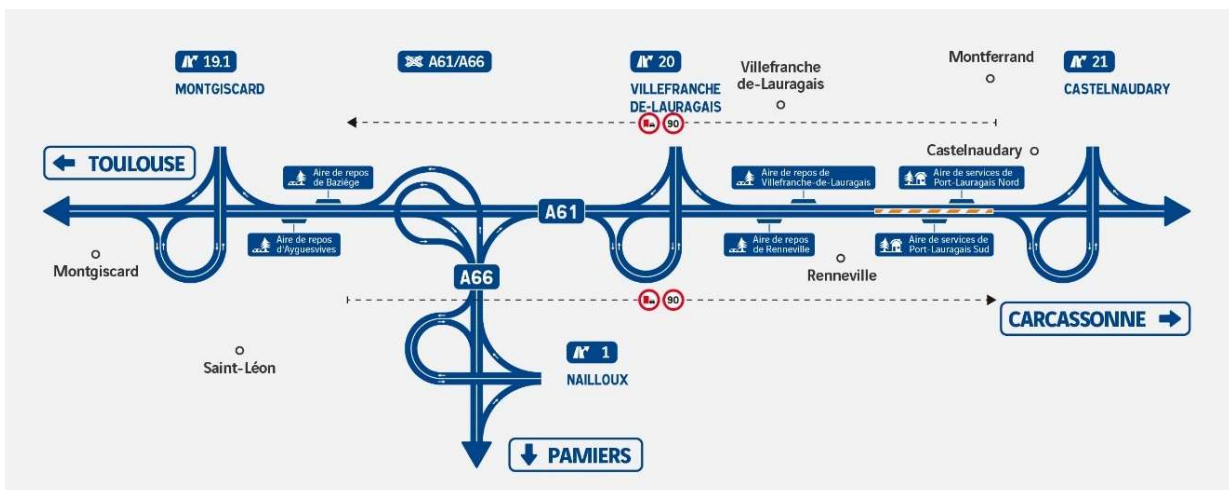
Au cours des nuits du lundi 27 et mardi 28 février ainsi que mercredi 1^{er} et jeudi 2 mars prochains, les entrées de l'échangeur de Villefranche-de-Lauragais (n°20) et la sortie en direction de Narbonne seront fermées, **entre 21h et 7h le lendemain**. En conséquence :

- les conducteurs devront sortir à l'échangeur de Montgiscard (n°19.1) en provenance de Toulouse et à l'échangeur de Nailloux (n°1) sur l'A66 en provenance de Pamiers ;
- les automobilistes pourront rejoindre l'A61 via l'échangeur de Castelnaudary (n°21) en direction de Carcassonne, l'échangeur de Montgiscard (n°19.1) en direction de Toulouse ou l'échangeur de Nailloux (n°1) en direction de Pamiers.



Les conditions de circulation en traversée du chantier sur la section de Villefranche-de-Lauragais

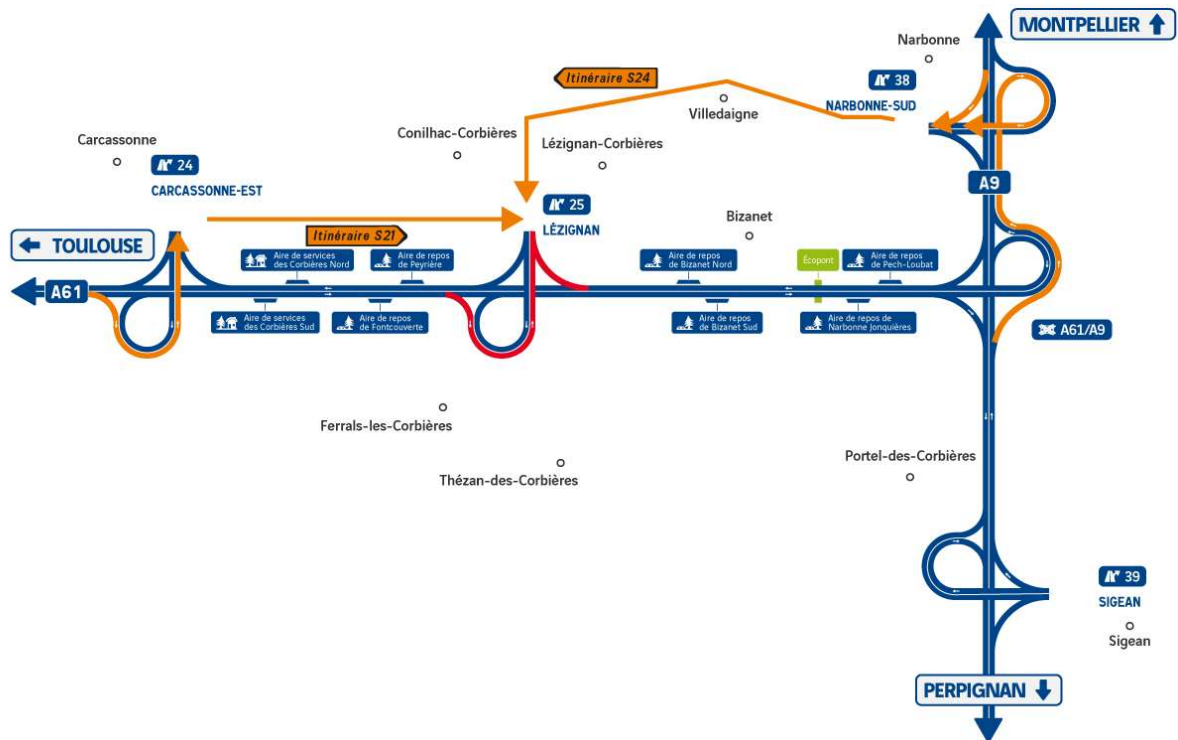
La zone de travaux, longue de 2x14 km, se situe entre la bifurcation des autoroutes A61 et A66 et les aires de services de Port-Lauragais. La vitesse est limitée à 90km/h dans cette portion.



Les itinéraires de déviation activés du lundi 20 février au vendredi 3 mars prochains dans le secteur de Lézignan (Aude)

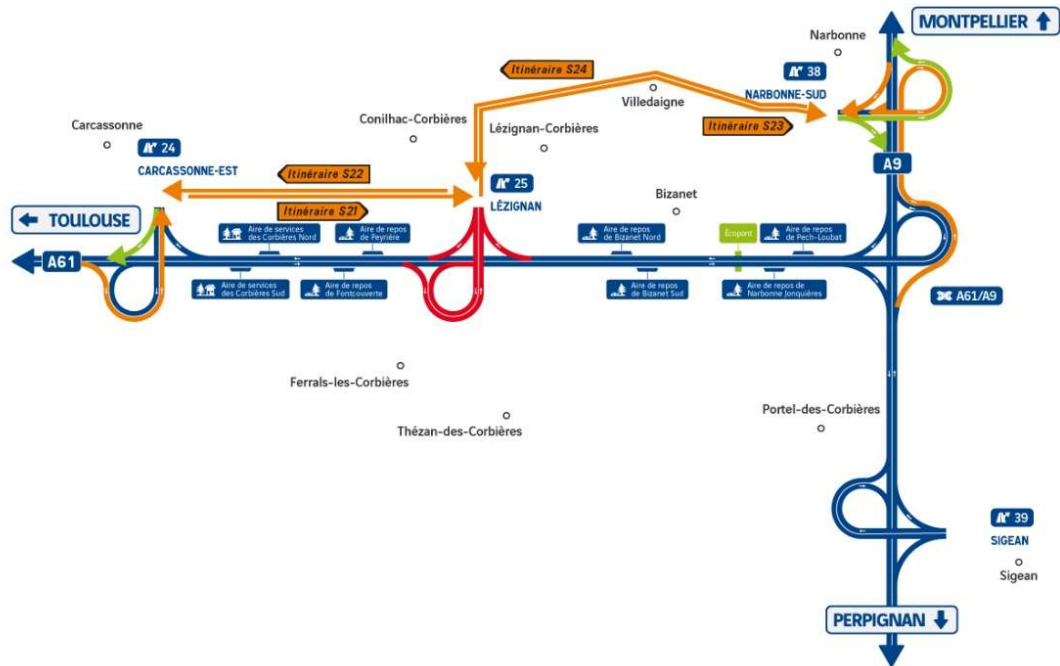
Au cours de la nuit du lundi 20 février prochain, les sorties de l'échangeur de Lézignan (n°25) seront fermées, **entre 21h et 7h le lendemain**. En conséquence :

- les conducteurs en provenance de Toulouse seront invités à sortir à l'échangeur de Carcassonne-est (n°24) pour suivre les déviations mises en place sur le réseau local ;
- les conducteurs en provenance de Narbonne pourront rejoindre le secteur de Lézignan en sortant à l'échangeur de Narbonne-sud (n°38) afin de suivre les déviations mises en place sur le réseau local.



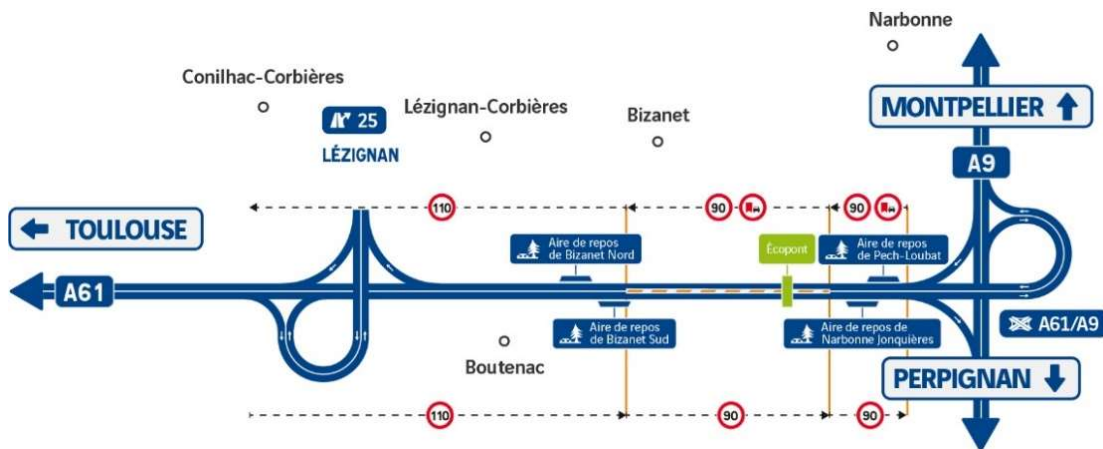
Au cours des nuits du lundi 27 et mardi 28 février ainsi que mercredi 1^{er} et jeudi 2 mars prochains, l'échangeur de Lézignan (n°25) sera totalement fermé **entre 21h et 7h le lendemain**. En conséquence :

- en provenance de l'autoroute A9 et en direction de Toulouse, les conducteurs souhaitant rejoindre le secteur de Lézignan (n°25) seront invités à sortir à Narbonne-sud (n°38) afin de suivre les déviations mises en place sur le réseau local ;
- les conducteurs en provenance de Toulouse pourront sortir à l'échangeur de Carcassonne-est (n°24) et suivre les déviations mises en place sur le réseau local ;
- les conducteurs souhaitant entrer sur l'autoroute depuis le secteur de Lézignan seront invités à rejoindre l'échangeur de Narbonne-sud (n°38) en direction de Montpellier et Perpignan ou l'échangeur de Carcassonne-est (n°24) en direction de Toulouse.



Les conditions de circulation en traversée du chantier sur la section de Lézignan

La zone de travaux d'élargissement, longue de 2x10 km, se situe entre les aires de Bizanet et la bifurcation des autoroutes A61 et A9. Les équipes travaillent au niveau du terre-plein central sur 10 km entre l'autoroute A9 et les aires de Bizanet. La vitesse est limitée à 90km/h dans cette portion.



CONTACT PRESSE :

Carole MEZY – 06 62 68 91 74 – carole.mezy@vinci-autoroutes.com

A propos de VINCI Autoroutes

Premier opérateur d'autoroutes en concession en Europe, VINCI Autoroutes accueille chaque jour plus de 2 millions de clients sur le réseau de ses six sociétés concessionnaires : ASF, Cofiroute, Escota, Arcour, Arcos et Duplex A86. Partenaire de l'Etat et des collectivités territoriales, VINCI Autoroutes dessert en France 7 régions, 45 départements, 14 métropoles, plus d'une centaine de villes de plus de 10 000 habitants et des milliers de communes rurales situées à proximité de son réseau concédé.

Chiffres clés : Réseau de 4 443 km d'autoroutes – 187 aires de services – 266 aires de repos – 324 gares de péage.

Retrouvez toutes les informations sur : Radio VINCI Autoroutes (107.7), www.vinci-autoroutes.com, facebook.com/VINCIAutoroutes, Twitter @VINCIAutoroutes, www.fondation.vinci-autoroutes.com, ou par téléphone au 3605, 24h/24 et 7j/7 (service gratuit + prix d'appel).