

Tour de France 2020 : modifications de circulation sur les autoroutes A8 et A51 entre le 28 et 31 août

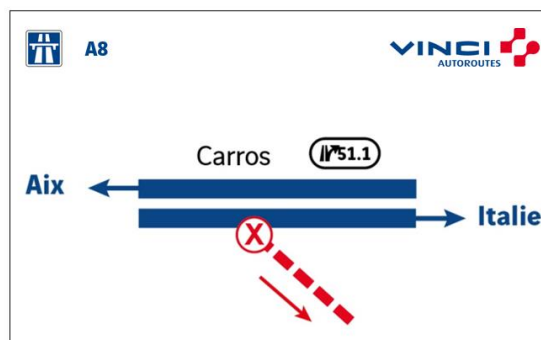
Dans le cadre du « Tour de France » dont le départ se fera depuis Nice cette année, des modifications de circulation sont à prévoir sur plusieurs échangeurs des autoroutes A8 et A51 entre le 28 et le 31 août. VINCI Autoroutes recommande aux conducteurs de se renseigner avant leurs déplacements, durant ces 4 jours, via le fil Twitter d'information trafic @A8Trafic et Radio VINCI Autoroutes sur le 107.7.

Compte tenu du passage de la course en différents points de votre région, la circulation sur le réseau secondaire risque de présenter des difficultés à proximité de l'autoroute A8 et certains échangeurs devront être fermés. Les forces de l'ordre pourront demander par ailleurs la fermeture d'échangeurs des autoroutes A8 et A51 en cas de besoin.

AUTOROUTE A8

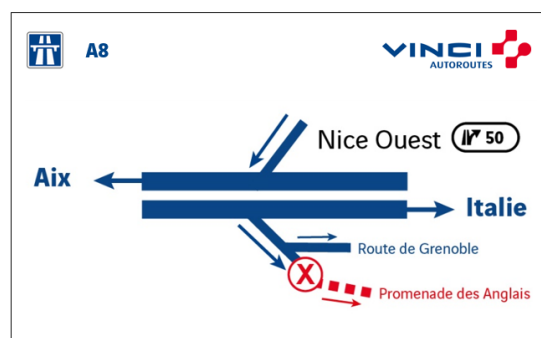
Du vendredi 28 août à 21h00 au lundi 31 août 2020 à 15h00 :

Fermeture de la bretelle de sortie de l'échangeur de Carros (n°51,1) en direction de l'Italie.



Samedi 29 août 2020 de 9h00 à 19h00 :

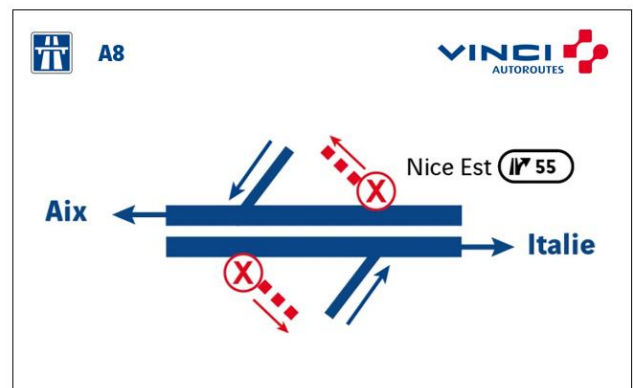
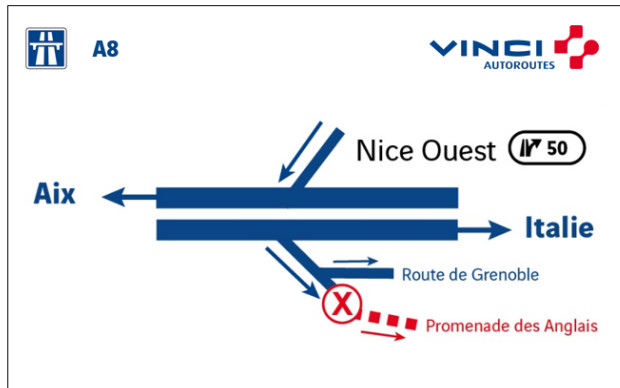
Fermeture de la bretelle de sortie de l'échangeur de Nice Ouest (n°50) en direction de la Promenade des Anglais.



Dimanche 30 août 2020 :

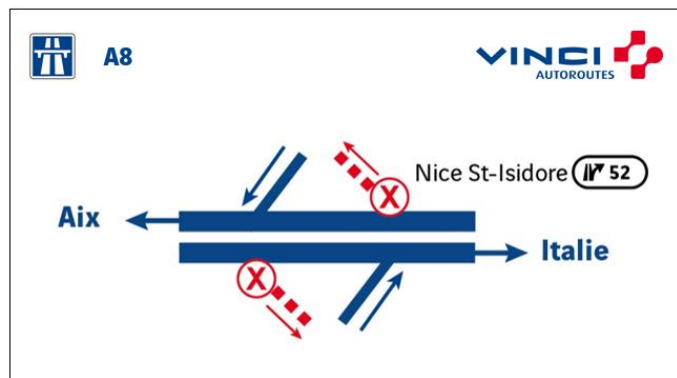
de 09h45 à 13h30 : fermeture de la bretelle de sortie (n°50) de l'échangeur de Nice Ouest (n°50) en direction de la Promenade des Anglais.

de 14h30 à 16h30 : possibilité de fermetures des bretelles de sortie des échangeurs de Nice Est (n°55) dans les deux sens de circulation.



Lundi 31 août 2020 de 9h00 à 12h45 :

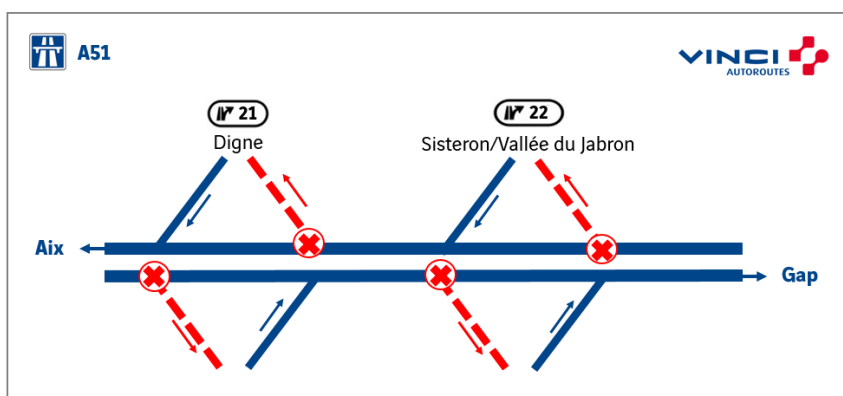
Fermeture des sorties de l'échangeur de Nice St-Isidore (n°52) dans les 2 sens de circulation.



AUTOROUTE A51

Lundi 31 août de 13h30 à 18h30 :

Fermeture des bretelles de sorties des échangeurs de Digne (n°21) et de Sisteron/Vallée de Jabron (n°22), dans les deux sens de circulation.



Des itinéraires de déviation fléchés seront mis en place dans les zones concernées en cas de fermetures des échangeurs.

Un dispositif pour informer les clients en temps réel :

- **Radio VINCI Autoroutes (107.7)**
- **Le 3605**, le service client 24h/24 et 7j/7 (service gratuit + prix d'appel)
- **L'Application Ulys** : trafic en temps réel
- **Le site internet** www.vinci-autoroutes.com
- **Les comptes Twitter** : @VINCIAutoroutes ; @A8Trafic

Contact presse : Laura Tardiveau - 06 99 30 14 16 – laura.tardiveau@vinci-autoroutes.com

A propos de VINCI Autoroutes

Premier opérateur d'autoroutes en concession en Europe, VINCI Autoroutes accueille chaque jour plus de 2 millions de clients sur le réseau de ses six sociétés concessionnaires : ASF, Cofiroute, Escota, Arcour, Arcos et Duplex A86. Partenaire de l'Etat et des collectivités territoriales, VINCI Autoroutes dessert en France 10 régions, 45 départements, 14 métropoles, plus d'une centaine de villes de plus de 10 000 habitants et des milliers de communes rurales situées à proximité de son réseau concédé.

Chiffres clés : Réseau de 4 443 km d'autoroutes – 187 aires de services – 266 aires de repos – 320 gares de péage.

Retrouvez toutes les informations sur : Radio VINCI Autoroutes (107.7), www.vinci-autoroutes.com, facebook.com/VINCIAutoroutes, Twitter @VINCIAutoroutes, www.fondation.vinci-autoroutes.com, ou par téléphone au 3605, 24h/24 et 7j/7 (service gratuit + prix d'appel).