

## Travaux d'aménagement à 2x3 voies sur l'A61 : conditions de circulation du 5 au 9 juin 2023

Dans le cadre de l'aménagement à 2x3 voies de l'A61, les équipes de VINCI Autoroutes vont procéder, ces prochains jours, à des travaux sur les deux sections. Afin de limiter la gêne à la circulation, ces opérations vont être réalisées exclusivement de nuit, entre 20h et 7h le lendemain, selon le calendrier défini ci-dessous. Des fermetures partielles de l'autoroute et d'échangeurs seront nécessaires durant ces nuits pour assurer la sécurité des intervenants comme des conducteurs. Des itinéraires de déviation, fléchés à l'aide de panneaux jaunes, seront mis en place pour guider les conducteurs et leur permettre d'atteindre leur destination via le réseau local.



### Un dispositif renforcé pour informer les conducteurs durant le chantier

Etant donné l'ampleur du chantier entrepris et son impact sur les conditions de circulation, VINCI Autoroutes a déployé un dispositif d'informations enrichi pour accompagner les conducteurs et leur permettre d'obtenir, simplement et en temps réel, des éléments sur les conditions de circulation liées aux opérations. Dans ce cadre, le service gratuit [www.mon-bulletin-circulation.vinci-autoroutes.com](http://www.mon-bulletin-circulation.vinci-autoroutes.com) a été déployé par VINCI Autoroutes. En s'y abonnant, chacun peut recevoir, le vendredi, le détail des conditions de circulation sur l'A61 pour la semaine à venir.

« Mon Bulletin Circulation » s'ajoute au dispositif d'information mis à la disposition des clients : Radio VINCI Autoroutes (107.7), le 3605 - service client 24h/24 et 7j/7 (service gratuit + prix d'appel), l'application gratuite Ulys pour smartphone, le site Internet dédié au projet de l'élargissement [a61-elargissement.vinci-autoroutes.com](http://a61-elargissement.vinci-autoroutes.com) le site [www.vinci-autoroutes.com](http://www.vinci-autoroutes.com) ainsi que les comptes Twitter [@A61Trafic](https://twitter.com/A61Trafic), [@A9trafic](https://twitter.com/A9trafic) et [@ToulousePeriph](https://twitter.com/ToulousePeriph).



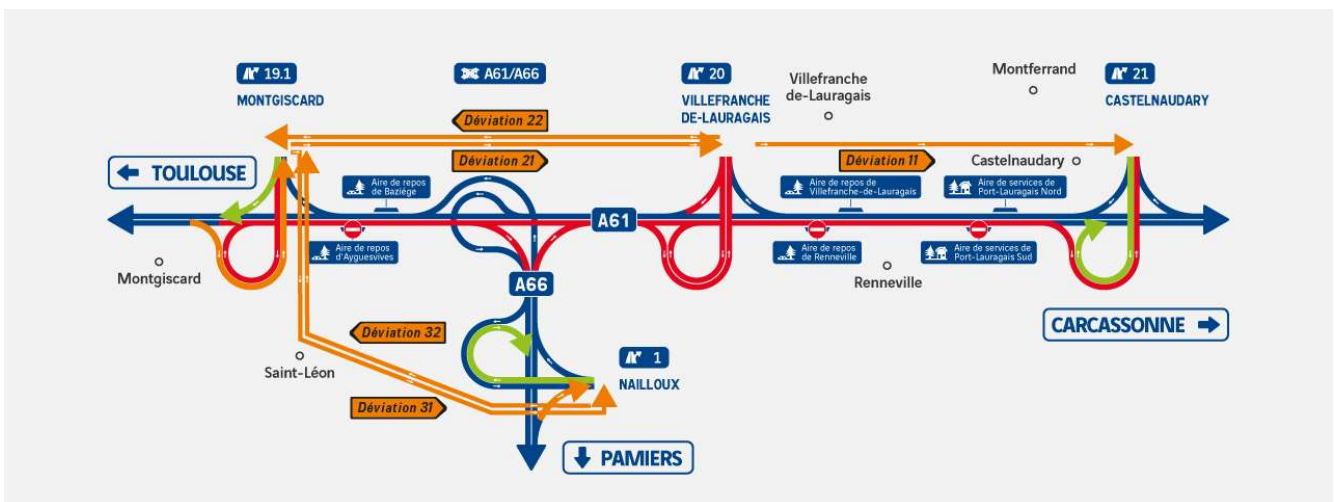
## Les itinéraires de déviation activés du 5 au 9 juin prochains dans le secteur de Villefranche-de-Lauragais (Haute-Garonne)

**Les aires de Renneville et Villefranche seront fermées du lundi 5 juin 9h au mardi 6 juin 16h.**

**Au cours des nuits du lundi 5, mardi 6 et mercredi 7 juin, entre 20h et 7h le lendemain,** l'autoroute A61 sera fermée en direction de Carcassonne, entre les échangeurs de Montgiscard (n°19.1) et de Castelnaudary (n°21), sortie comprise. En conséquence :

- la bifurcation A61/A66 ne sera pas accessible pour les conducteurs en provenance de Toulouse et en direction de Pamiers ainsi qu'en provenance de Pamiers et en direction de Carcassonne ;
- aucune entrée sur l'A61 ne sera possible depuis l'échangeur de Villefranche-de-Lauragais (n°20).

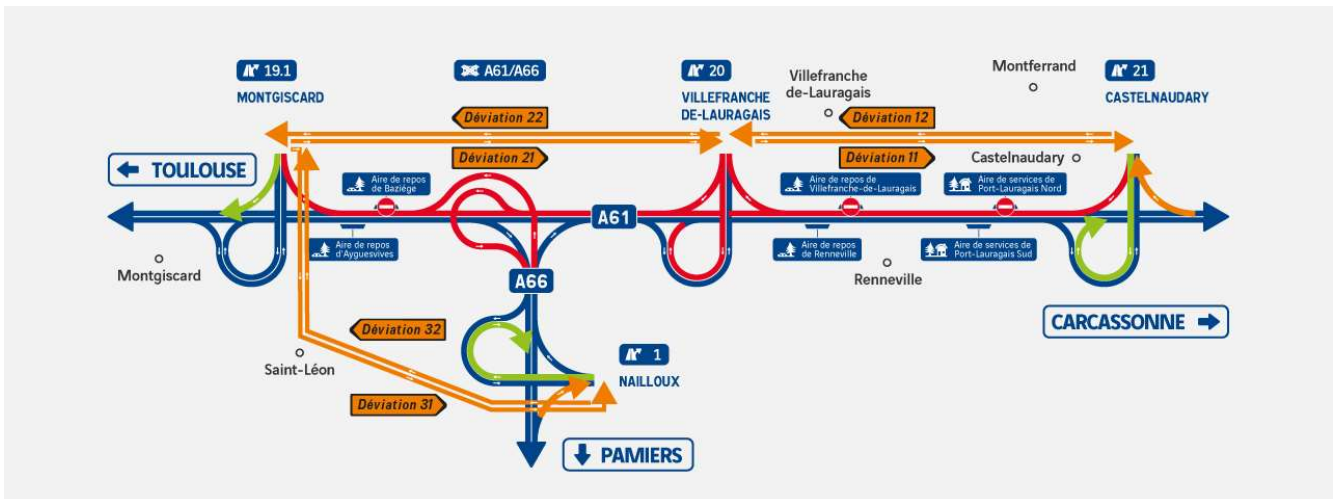
En direction de Carcassonne, les conducteurs seront invités à sortir à l'échangeur de Montgiscard (n°19.1) pour reprendre l'A61 au niveau de l'échangeur de Castelnaudary (n°21), en suivant les déviations mises en place sur le réseau local. Les conducteurs en provenance de Pamiers souhaitant rejoindre le secteur de Villefranche-de-Lauragais seront invités à le faire via l'échangeur de Nailloux (n°1), en suivant les déviations mises en place sur le réseau local. Les conducteurs en direction de Pamiers, via l'A66 depuis l'A61, seront invités à suivre les déviations mises en place sur le réseau local pour rejoindre l'échangeur de Nailloux (n°1) sur l'A66.



**Au cours de la nuit du jeudi 8 juin, entre 20h et 6h le lendemain** l'autoroute A61 sera fermée en direction de Toulouse, entre les échangeurs de Castelnaudary (n°21) et de Montgiscard (n°19.1). En conséquence :

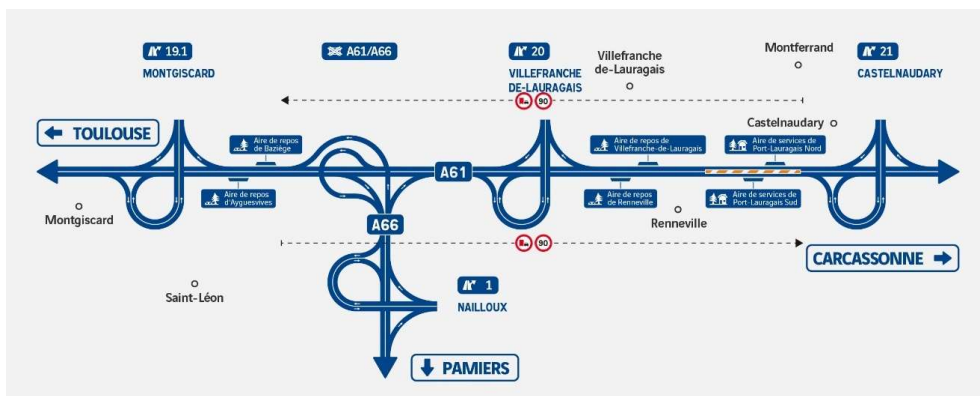
- la bifurcation A61/A66 ne sera pas accessible en provenance de Pamiers et en direction de Toulouse ainsi qu'en provenance de Carcassonne et en direction de Pamiers ;
- aucune entrée sur l'A61 ne sera possible depuis l'échangeur de Villefranche-de-Lauragais (n°20) ;
- l'entrée de l'échangeur de Castelnaudary (n°21) sera fermée en direction de Toulouse ;

En direction de Toulouse, les conducteurs seront invités à sortir à l'échangeur de Castelnaudary (n°21) pour reprendre l'A61 via l'échangeur de Montgiscard (n°19.1). Les conducteurs en provenance de Pamiers souhaitant rejoindre le secteur de Montgiscard seront invités à le faire via l'échangeur de Nailloux (n°1) en suivant les déviations mises en place sur le réseau local. Les conducteurs en direction de Pamiers via l'A66 depuis l'A61, seront invités à suivre les déviations mises en place sur le réseau local pour rejoindre l'échangeur de Nailloux (n°1) sur l'A66.



## Les conditions de circulation en traversée du chantier sur la section de Villefranche-de-Lauragais

La zone de travaux, longue de 2x14 km, se situe entre la bifurcation des autoroutes A61 et A66 et les aires de services de Port-Lauragais. La vitesse est limitée à 90km/h dans cette portion.

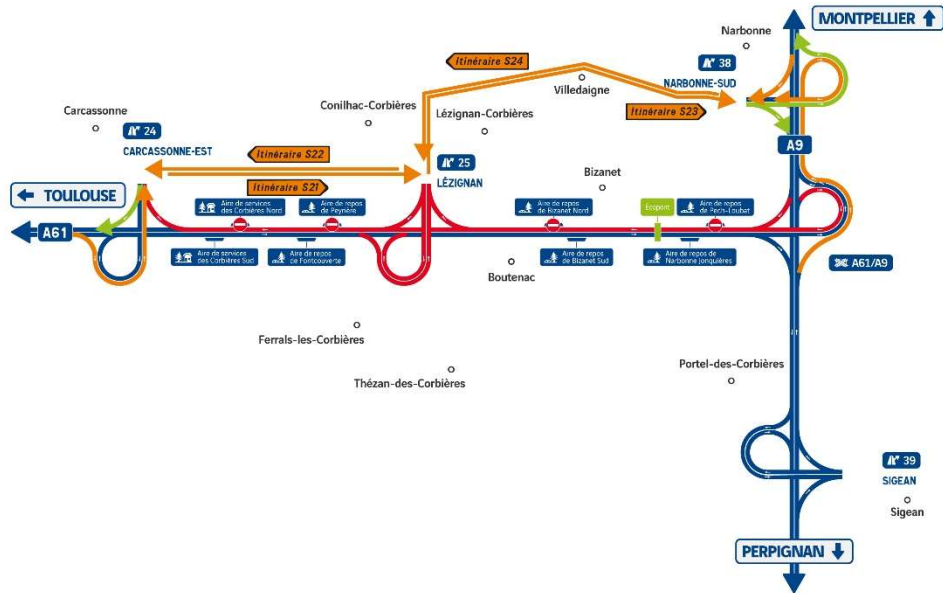


## Les itinéraires de déviation activés du 5 au 9 juin prochains dans le secteur de Lézignan (Aude)

**L'aire de Narbonne Jonquières sera fermée du lundi 5 juin 8h au mardi 6 juin 18h.**

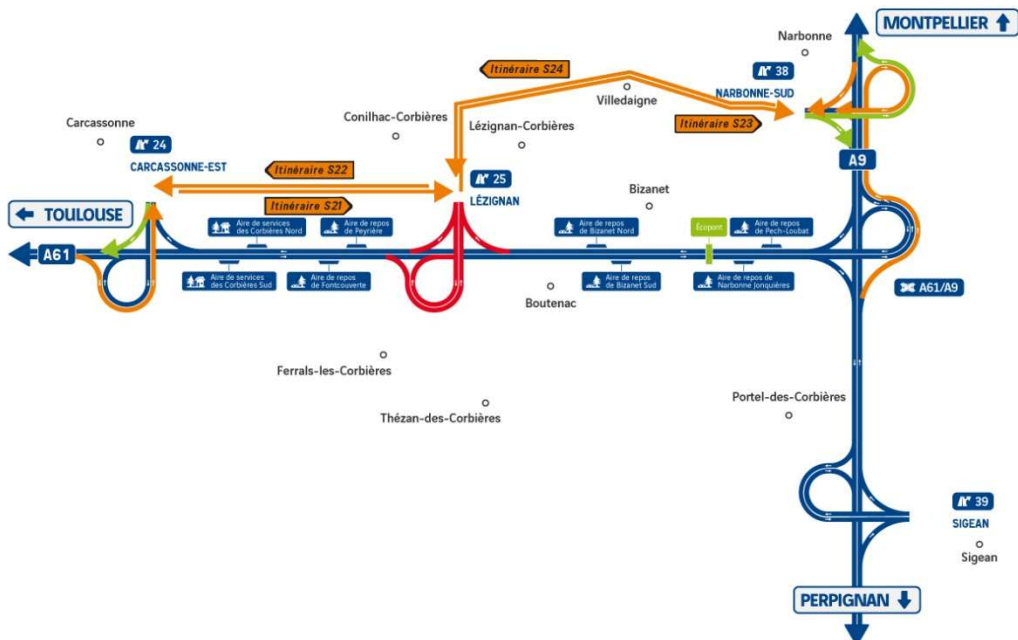
**Au cours de la nuit du lundi 5 juin, entre 21h et 7h le lendemain**, l'autoroute A61 sera fermée en direction de Toulouse, entre la bifurcation A9/A61 et l'échangeur de Carcassonne-Est (n°24). L'échangeur de Lézignan (n°25) sera totalement fermé. En conséquence, les entrées et les sorties de l'échangeur de Lézignan (n°25) seront fermées dans les deux sens de circulation et la bifurcation A9/A61 ne sera pas accessible.

En provenance de Narbonne ou Perpignan via l'A9, les conducteurs seront invités à sortir à l'échangeur de Narbonne-Sud (n°38) en suivant les déviations mises en place sur le réseau local pour leur permettre de rejoindre le secteur de Lézignan. Les conducteurs souhaitant emprunter l'autoroute A61 en direction de Toulouse seront invités à le faire via l'échangeur de Carcassonne-Est (n°24). Les conducteurs souhaitant emprunter l'A61 en direction de Narbonne, depuis l'échangeur de Lézignan (n°25), seront invités à rejoindre l'échangeur de Narbonne-Sud (n°38). En provenance de Toulouse, les conducteurs seront invités à sortir à l'échangeur de Carcassonne-Est (n°24) afin de suivre les déviations mises en place sur le réseau local.



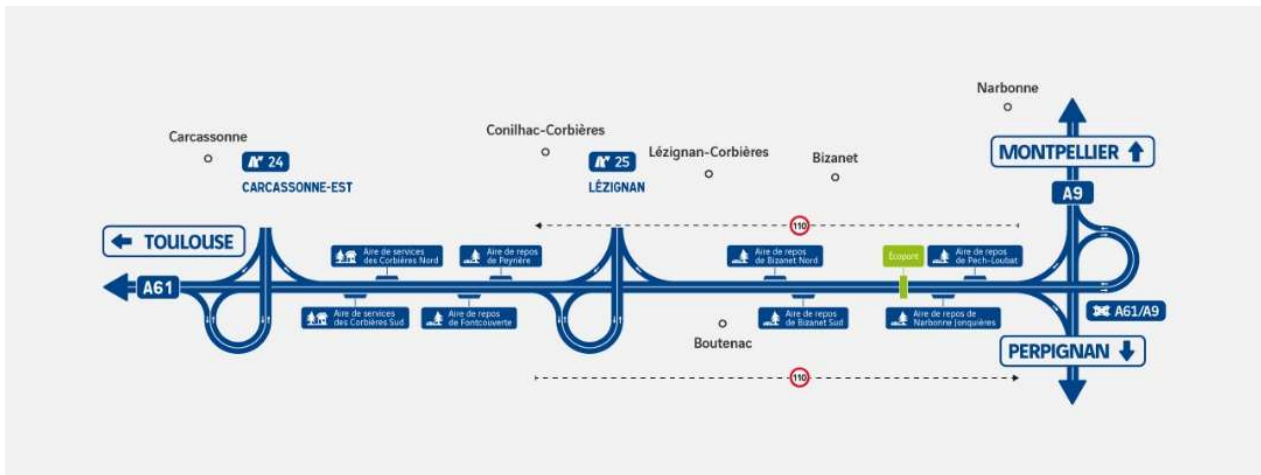
**Au cours des nuits du mardi 6, mercredi 7 et jeudi 8 juin, entre 21h et 7h le lendemain, l'échangeur de Lézignan (n°25) sera totalement fermé. En conséquence, les entrées et les sorties de l'échangeur de Lézignan (n°25) seront fermées dans les deux sens de circulation.**

En provenance de Narbonne ou Perpignan via l'A9, les conducteurs seront invités à sortir à l'échangeur de Narbonne-Sud (n°38) en suivant les déviations mises en place sur le réseau local pour leur permettre de rejoindre le secteur de Lézignan. Les conducteurs souhaitant emprunter l'A61 en direction de Narbonne, depuis l'échangeur de Lézignan (n°25), seront invités à rejoindre l'échangeur de Narbonne-Sud (n°38). Les conducteurs souhaitant emprunter l'autoroute A61 en direction de Toulouse seront invités à le faire via l'échangeur de Carcassonne-Est (n°24). En provenance de Toulouse, les conducteurs seront invités à sortir à l'échangeur de Carcassonne-Est (n°24) afin de suivre les déviations mises en place sur le réseau local.



## Les conditions de circulation actuelles en traversée de la section de Lézignan

La zone de travaux d'élargissement, longue de 2x20 km, se situe entre l'échangeur de Lézignan et la bifurcation des autoroutes A61 et A9. La vitesse est limitée à 110km/h dans cette portion.



**CONTACT PRESSE :** Carole MEZY – 06 62 68 91 74 – [carole.mezy@vinci-autoroutes.com](mailto:carole.mezy@vinci-autoroutes.com)

### A propos de VINCI Autoroutes

Premier opérateur d'autoroutes en concession en Europe, VINCI Autoroutes accueille chaque jour plus de 2 millions de clients sur le réseau de ses six sociétés concessionnaires : ASF, Cofiroute, Escota, Arcour, Arcos et Duplex A86. Partenaire de l'Etat et des collectivités territoriales, VINCI Autoroutes dessert en France 7 régions, 45 départements, 14 métropoles, plus d'une centaine de villes de plus de 10 000 habitants et des milliers de communes rurales situées à proximité de son réseau concédé.

Chiffres clés : Réseau de 4 443 km d'autoroutes - 187 aires de services - 266 aires de repos - 324 gares de péage.

Retrouvez toutes les informations sur : Radio VINCI Autoroutes (107.7), [www.vinci-autoroutes.com](http://www.vinci-autoroutes.com), [facebook.com/VINCIAutoroutes](https://www.facebook.com/VINCIAutoroutes), Twitter @VINCIAutoroutes, [www.fondation.vinci-autoroutes.com](http://www.fondation.vinci-autoroutes.com), ou par téléphone au 3605, 24h/24 et 7j/7 (service gratuit + prix d'appel).